Umsetzungsbegleitung Dorfregion “Warfendörfer der Gemeinde Krummhörn“

mit den Ortschaften Canum, Groothusen, Hamswehrum, Jennelt, Upleward, Woltzeten und Woquard

NWP Planungsgesellschaft mbH

Tagesordnung der Arbeitskreissitzung im Zuge der Umsetzungsbegleitung am 09.06.2021 um 18:00 Uhr in Pewsum		
Ab 18:00	**Begrüßung & Tagesordnung (Organisatorisches)** durch die gastgebende Gemeinde Krummhörn und NWP	Gemeinde NWP
	Öffentlichkeitsarbeit • Förderflyer und Homepage der Gemeinde (Dorfentwicklung)	NWP Gemeinde
	Antragstellung öffentliche- und private Antragstellungen/Projekte • Öffentliche Antragstellung DGH Woltzten (Planung, Beschlüsse und Antragsunterlagen) • Umsetzung Trockenstrand/Erbsenbindereistraße und DGH Hamswehrum + Dorfplatz • AWO gemeinschaftliches Wohnen (Groothusen) • Private Antragsteller (Informationen und Ergebnisse)	NWP Gemeinde ArL Frau Aswegen
	Überprüfung des aktuellen Standes des Dorfentwicklungsplanes • neue Entwicklungen in den Ortschaften bzw. der Dorfregion • veränderte Rahmenbedingungen zu Handlungsfeldern, Zielen und Projektideen • Prüfung der prioritären Projektideen, Handlungsdruck aufgrund von veränderten Rahmenbedingungen • neue Problemstellungen in der Region	NWP Arbeitskreis
	Umsetzungsprogramm 2022 (Akteursgruppen, Dorfgespräche, Soziale Medien, neue Impulse für den Umsetzungsprozess)	NWP Arbeitskreis

Öffentlichkeitsarbeit

Öffentlichkeitsarbeit und Informationen für Einwohner der Dorfregion

Informationsflyer über die Fördermöglichkeiten

Antragsformular zu Ihren privaten Maßnahmen

Das Antragsformular können Sie aus dem Internet unter folgendem Link herunterladen:

http://www.ml.niedersachsen.de/
Navigation auf der Seite:
> Themen
> Entwicklung des ländlichen Raums
> ZILE - Zuwendungen zur integrierten Entwicklung
> Förderanträge

oder bei der Gemeindeverwaltung Krummhörn erhalten.

In diesem Antrag beschreiben Sie stichwortartig Art, Umfang und Notwendigkeit der geplanten Maßnahmen und geben die zu erwartenden Kosten an.

Der Antrag wird zusammen mit Kostenvoranschlägen, Fotos zur Dokumentation des jetzigen Zustandes und Zeichnungen/Skizzen zu den beabsichtigten Maßnahmen bei der Gemeinde Krummhörn eingereicht und von der Gemeinde mit einer Stellungnahme an das Amt für regionale Landesentwicklung (ArL) weitergereicht.

Die Entscheidung über die Gewährung von Fördermitteln fällt jedoch ausschließlich das Amt für regionale Landesentwicklung Weser-Ems (ArL).

Gemeinde KRUMMHÖRN

Dorfentwicklungsplanung für die Dorfregion

Ihre Ansprechpartner

Warfendörfer der Gemeinde Krummhörn

Gemeinde Krummhörn
Rathausstraße 2, 26736 Krummhörn
Telefon 04923/9 16-0
HelmutIeßner, hfiessner@krummhoern.de

Ortschaft Canum: Hartmut Egden
04923/91 10 34, hartmut.1951.he@gmail.com

Ortschaft Groothusen: Waltraud Ehrentraut
0162/7 45 52 98, wally.ehrentraut@gmx.de

Ortschaft Hamswehrum: Gerda Geiken
0151/75 04 17 39, gerda.geiken@gmx.de

Ortschaft Jennelt: Christiane Poppinga
0151/65 11 91 69, c.poppinga@ewe.net

Ortschaft Upleward: Franz Schüller
01522/4410481, franz.schueller@t-online.de

Ortschaft Woltzeten: Hartmut Egden
(s. Canum) in Vertretung für Herrn Christel

Ortschaft Woquard: Jann Röpkes
0160/95 45 59 19, jannroepkes@gmx.de

mit den Ortschaften Canum, Groothusen, Hamswehrum, Jennelt, Upleward, Woltzeten und Woquard

Lage der Dorfregion im Landkreis Aurich

ArL Weser-Ems, Geschäftsstelle Aurich
Oldersumer Straße 48, 26603 Aurich
Sina Aswegen, Telefon: 04941/175-226
sina.aswegen@arl-we.niedersachsen.de

NWP Planungsgesellschaft mbH
Fachenweg 1, 26121 Oldenburg, 0441/9 71 740
Christine Müller, c.mueller@nwp-ol.de
Dirk Kaminski, d.kaminski@nwp-ol.de

Information über die Förderung privater Maßnahmen im Rahmen der Dorfentwicklung/ZILE-Richtlinie

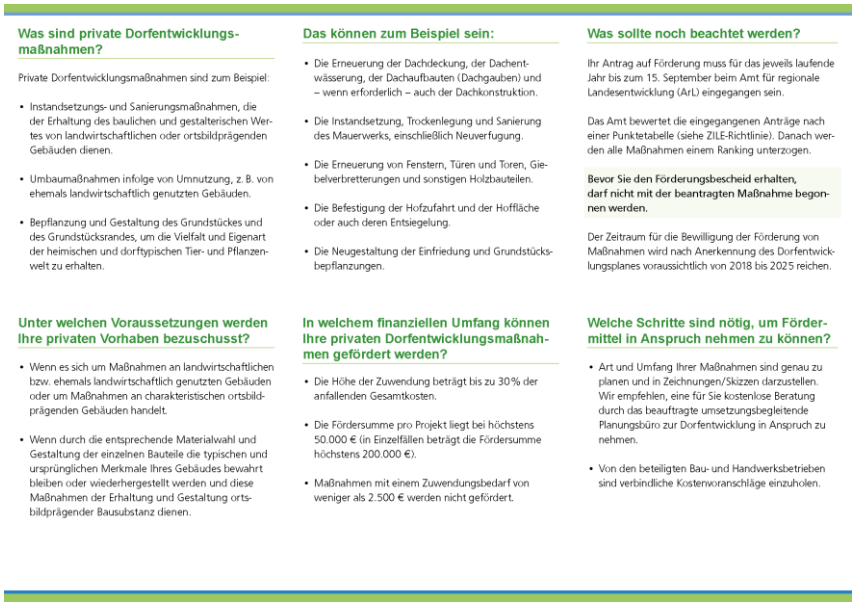

Was sind private Dorfentwicklungsmaßnahmen?

Private Dorfentwicklungsmaßnahmen sind zum Beispiel:

- Instandsetzungs- und Sanierungsmaßnahmen, die der Erhaltung des baulichen und gestalterischen Wertes von landwirtschaftlichen oder ortsbildprägenden Gebäuden dienen.
- Umbaumaßnahmen infolge von Umnutzung, z. B. von ehemals landwirtschaftlich genutzten Gebäuden.
- Bepflanzung und Gestaltung des Grundstückes und des Grundstücksrandes, um die Vielfalt und Eigenart der heimischen und dorftypischen Tier- und Pflanzenwelt zu erhalten.

Das können zum Beispiel sein:

- Die Erneuerung der Dachdeckung, der Dachentwässerung, der Dachaufbauten (Dachgauben) und – wenn erforderlich – auch der Dachkonstruktion.
- Die Instandsetzung, Trockenlegung und Sanierung des Mauerwerks, einschließlich Neuverfugung.
- Die Erneuerung von Fenstern, Türen und Toren, Giebelverbretterungen und sonstigen Holzbauteilen.
- Die Befestigung der Hofzufahrt und der Hoffläche oder auch deren Entsiegelung.
- Die Neugestaltung der Einfriedung und Grundstücksbepflanzungen.

Was sollte noch beachtet werden?

Ihr Antrag auf Förderung muss für das jeweils laufende Jahr bis zum 15. September beim Amt für regionale Landesentwicklung (ArL) eingegangen sein.

Das Amt bewertet die eingegangenen Anträge nach einer Punktetabelle (siehe ZILE-Richtlinie). Danach werden alle Maßnahmen einem Ranking unterzogen.

Bevor Sie den Förderungsbescheid erhalten, darf nicht mit der beantragten Maßnahme begonnen werden.

Der Zeitraum für die Bewilligung der Förderung von Maßnahmen wird nach Anerkennung des Dorfentwicklungsplanes voraussichtlich von 2018 bis 2025 reichen.

Unter welchen Voraussetzungen werden Ihre privaten Vorhaben bezuschusst?

- Wenn es sich um Maßnahmen an landwirtschaftlichen bzw. ehemals landwirtschaftlich genutzten Gebäuden oder um Maßnahmen an charakteristischen ortsbildprägenden Gebäuden handelt.
- Wenn durch die entsprechende Materialwahl und Gestaltung der einzelnen Bauteile die typischen und ursprünglichen Merkmale Ihres Gebäudes bewahrt bleiben oder wiederhergestellt werden und diese Maßnahmen der Erhaltung und Gestaltung ortsbildprägender Bausubstanz dienen.

In welchem finanziellen Umfang können Ihre privaten Dorfentwicklungsmaßnahmen gefördert werden?

- Die Höhe der Zuwendung beträgt bis zu 30 % der anfallenden Gesamtkosten.
- Die Fördersumme pro Projekt liegt bei höchstens 50.000 € (in Einzelfällen beträgt die Fördersumme höchstens 200.000 €).
- Maßnahmen mit einem Zuwendungsbedarf von weniger als 2.500 € werden nicht gefördert.

Welche Schritte sind nötig, um Fördermittel in Anspruch nehmen zu können?

- Art und Umfang Ihrer Maßnahmen sind genau zu planen und in Zeichnungen/Skizzen darzustellen. Wir empfehlen, eine für Sie kostenlose Beratung durch das beauftragte umsetzungsbegleitende Planungsbüro zur Dorfentwicklung in Anspruch zu nehmen.
- Von den beteiligten Bau- und Handwerksbetrieben sind verbindliche Kostenvoranschläge einzuholen.

Verteilung an jeden Haushalt innerhalb des Dorfentwicklungsgebietes

Stand der Überarbeitung der Homepage der Gemeinde Krummhörn

Dorfentwicklung Warfendörfer

der Gemeinde Krummhörn

Sanierung Dorfgemeinschaftshaus Hamswehrum mit Umgestaltung Dorfplatz

Objektbeschreibung:

Das Dorfgemeinschaftshaus (DGH) Hamswehrum wurde in den 80er Jahren als Zweckbau errichtet. Seitdem fanden keine wesentlichen Änderungen am Gebäude statt. Die Hauptnutzung bestand in der Vermietung der Räumlichkeiten für Teetafeln nach Beerdigungen und familiäre Feierlichkeiten. Diese Nutzung hatte sich auch aufgrund des Zustandes des Gebäudes überlebt. Eine neue weitergehende Nutzung wurde von Dorfgemeinschaft angestrebt. Das Gebäude soll jetzt nach der erfolgten Sanierung für kulturelle, dörfliche, kirchliche Veranstaltungen genutzt werden.

In die Sanierung einbezogen wurden der Sanitärbereich, der Saal und die Küche. Erneuert wurden Fenster und Türen, Wände, Bodenbeläge sowie die Elektroinstallation und Heizungsanlage.

Die Neugestaltung des Dorfplatzes erfolgte ortsbildgerecht. Das bislang vorhandene Betonstein-Pflaster ist durch gerumpeltes Betonsteinpflaster in Kombination mit Klinker- und Granitstein optisch aufgewertet worden. Des Weiteren is jetzt für E-Bikes eine Ladestation vorhanden.

Der Dorfplatz kann sich jetzt zum Mittelpunkt des Dorflebens entwickeln.

Erläuterung des Projektes:

- Das Dorfgemeinschaftshaus ist als Einrichtung der Grundversorgung erheblich aufgewertet worden Es ist ein moderner, optisch ansprechender Mehrgenerationen-Treffpunkt für Einheimische und Besucher entstanden.
- Dem Dorfgemeinschaftshaus wurde seine überörtliche Versorgungsbedeutung wiedergegeben.
- Das Projekt hat aufgrund der vielfältigen Nutzungsmöglichkeiten eine besondere Bedeutung für die soziale, kulturelle und wirtschaftliche Steigerung der touristischen Attraktivität des Ortes.
- In Hamswehrum beteiligen sich Frauen sehr aktiv am dörflichen Leben. Die Dorfgemeinschaft besteht zu 100 Prozent aus weiblichen Mitgliedern.
- Bei der Planung der Maßnahme haben die Dorfgemeinschaft und die Ortsvorsteherin aktiv mitgewirkt, da die Ideen und Anregungen der zukünftigen Nutzer für Gemeinde sehr wichtig waren und sind.

Flyer Dorfregion sieben Warfendörfer

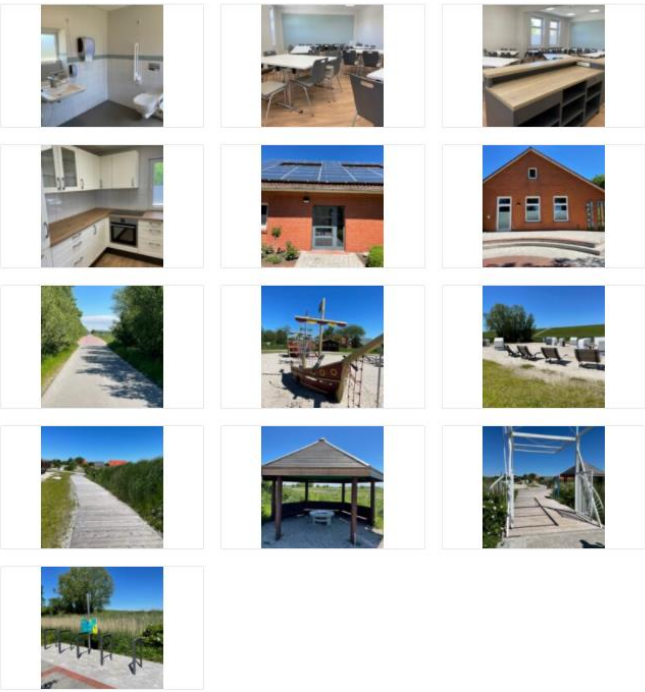

Der aktuelle Internetauftritt zur Dorfregion „Warfendörfer der Gemeinde Krummhörn“

Möglichkeiten eines intensiveren Kontaktes, besseren Informationsaustausch und Verbreitung von Informationen und Präsentationen an Interessierte / Einwohner der Gemeinde Krummhörn
(Soziale Netzwerke, neue digitale Medien)

Whatsappgruppe / Signalgruppe
Arbeitskreismitglieder
der Dorfregion „Warfendörfer der Gemeinde Krummhörn“

Instagramprofil
Dorfregion „Warfendörfer der Gemeinde Krummhörn“
z.B. Umsetzungsprojekte, Fotowettbewerbe „Hui und Pfui Orte“, besondere Orte der Dorfregion,

Neuigkeiten der Bevölkerung zugänglich machen mit **Bildern** und **Shotcut Texten**.

YoutubeKanal
Dorfregion „Warfendörfer der Gemeinde Krummhörn“
zur Veröffentlichungen von
Veranstaltungen, besonderen Aktionen und Projektumsetzungen im Videoformat

Sollte der Arbeitskreis in der Mehrheit für ergänzende Formen des Informationsaustausch und der Vermaktung der Dorfregion sein, werden wir uns mit dem Thema näher befassen. (Datenschutz, Funktionalität, Genehmigungen für Veröffentlichung von Inhalten)

Antragstellung öffentliche- und private Antragstellungen / Projekte

Öffentliche Antragstellungen für den 15.09.2021

- Öffentliche Antragstellung DGH Woltzten (Planung, Beschlüsse und Antragsunterlagen)
  - **Gemeinsamer Vorabstimmungstermin** im **DGH Woltzeten** am **05.05.2021** mit dem ArL Aurich (Frau Aswegen), der Gemeinde Krummhörn, Arbeitskreismitgliedern der Ortschaft Woltzeten und der Umsetzungsbegleitung (NWP).
    - Gemeinsame Erfassung des aktuellen Zustandes des Objektes, aktuelle Nutzung, zukünftige Wünsche und konkreten Maßnahmen am Gebäude und deren Außenanlagen
    - Gemeinsame Abstimmung zur Vorbereitung der Planungen und Organisation einer möglichen Antragstellung für den 15.09.2021

Dorfgemeinschaftshaus Woltzeten mit Außenanlagen

Aktualisierter Projektsteckbrief Dorfgemeinschaftshaus Woltzeten (Erhaltung einer dorfgemäßen Gemeinschaftseinrichtung)

"Warfendörfer in der Gemeinde Krummhörn" – Projektsteckbrief

Einzelprojekt		
Wol 01	**Dorfgemeinschaftshaus (Erhaltung einer dorfgemäßen Gemeinschaftseinrichtung)**	
Kommune	**Ortsteil**	**Adresse/Standort**
Krummhörn	Woltzeten	

Lageplan:

Kurzbeschreibung

Das DGH ist der Stammsitz des Dorfgemeinschaftsvereins, beherbergt die Kleiderkammer der Krummhörner Feuerwehren, ist Wahlbüro für Woltzeten und wird regelmäßig für Feierlichkeiten an KrummhörnerInnen aus anderen Dörfern vermietet. Seit Herbst 2018 verfügt das DGH über eine eigene Boule-Bahn. JIM Kirchenmobile nutzt die Liegenschaft in der Regel zweimal jährlich für kirchliche Veranstaltungen.
Das DGH stellt somit den zentralen Versammlungsort des Dorfes dar und wird seitens der Dorfgemeinschaft insbesondere zu den Maifeierlichkeiten, für die Nikolausfeier und das Knobeln etc. genutzt.

Der Außenbereich des DGHs besteht aus einem gepflasterten Platz, auf dem der Maibaum und eine Festbude errichtet werden können, und einem in die Jahre gekommenen Bolzplatz.

Das DGH stammt aus den 1960er Jahren, wurde zwischenzeitlich immer wieder geringfügig renoviert, letztlich existiert aber ein erheblicher Sanierungsstau.

1

"Warfendörfer in der Gemeinde Krummhörn" – Projektsteckbrief

Um die Funktion als Treff- und Versammlungspunkt der Ortschaft Woltzeten, als zentrale Kleiderkammer der Gemeindefeuerwehren und als dörflichen Veranstaltungsort (für InteressentInnen aus anderen Ortschaften) mittel- bis langfristig zu gewährleisten, müssten folgenden Maßnahmen ergriffen werden:

Maßnahmenpaket 1: Außenanlagen des DGH

Die Spielgeräte entsprechen nicht mehr dem „State of the Art". Sie sind veraltet und für Kinder nicht sehr attraktiv. Der Bolzplatz ist regelmäßig nass und wird daher nur selten als Bolzplatz genutzt.

Das Pflaster des Dorfplatzes ist an einzelnen Stellen versackt. Die Zufahrt vom DGH zum Dorfring stellt eine Rampe dar. Der Dorfplatz selber ist zum DGH hin abschüssig, was die Feuchtigkeitsproblematik des Mauerwerks (DGH) verstärkt.

Im Sinne der Barrierefreiheit müssten die Pflasterung des Dorfplatzes erneuert und das Gefälle angepasst werden (zur Straße hin und vom DGH weg). Eine sinnvolle Ableitung des Oberflächenwassers unter Nutzung vorhandener Gräben wäre wünschenswert (gilt auch für den Bolzplatz).

Das Projekt könnte u. a. umfassen:

- Material: typischer regionaler Klinker- oder Pflasterstein,
- ortsgerechte und ortsbildtypische Gestaltung,
- Barrierefreie Gestaltung,
- Befestigung der Zuwegung, Stellplätze und der Außenflächen oder auch deren Entsiegelung,
- Neugestaltung der Freiraumanlagen inklusive Gartenanlagen, Einfriedung und Grundstücksbepflanzung, Baumfällarbeiten etc.
- Neue Spielgeräte im Außenbereich
- E-Bike Ladestation, Haltepunkt für Radfahrer und Touristen

Das Projekt trägt zum **Ausbau von Freizeit- und Naherholungseinrichtungen** bei.

Maßnahmenpaket 2: Außenhülle DGH

Das Dach des DGH ist nicht gedämmt und entspricht nicht den neusten Vorgaben (für Privatleute). Aufgrund der Lage des DGH, der geringen Dämmung des Daches und den beim Bau des DGH verwendeten Materialien weist das Dach einen extremen Moosbewuchs auf.

Die Lage des DGHs in der Senke ist auch für die feuchten Wände des DGHs verantwortlich. Fenster und Türen wurden in der Vergangenheit erneuert, stellen aber immer noch Schwachpunkte bei der Dämmung dar.

Daher schlagen wir folgende Maßnahmen vor;

- Komplette Dachsanierung und Dämmung des Daches
- Neue Regenrinnen und Fallrohre
- Trockenlegung des Fundaments
- Erneuerung der Fenster und Türen (Dreifachverglasung)

2

Aktualisierter Projektsteckbrief Dorfgemeinschaftshaus Woltzeten (Erhaltung einer dorfgemäßen Gemeinschaftseinrichtung)

"Warfendörfer in der Gemeinde Krummhörn" – Projektsteckbrief

Das Projekt könnte u. a. umfassen:

- Klimafreundliche und Energiesparende Sanierung,
- Barrierefreie Gestaltung,
- Abriss maroder Bausubstanz oder Rückbaumaßnahmen an ortsuntypischen Elementen,
- Ersatz, Neubau oder Anbau an ortsbildprägender Bausubstanz,
- Erneuerung von Fenstern, Türen, Toren, Giebelverbretterungen und sonstigen Holzbauteilen.

Das Projekt dient der **Erhaltung einer dorfgemäßen Gemeinschaftseinrichtung, die geeignet ist, als Begegnungsstätte für die ländliche Bevölkerung das dörfliche Gemeinwesen, die soziale und kulturelle Infrastruktur zu stärken** und beinhaltet förderfähige **Aufwendungen zur Verbesserung der Wärmedämmung.**

Maßnahmenpaket 3: Innenausbau

Strom- und wasserführende Leitungen sind nicht mehr zeitgemäß; Anschlüsse für moderne Kommunikationstechnik sind nicht vorhanden. Der Sanitärbereich ist zudem nicht barrierefrei. Die Fußböden, die Heizungsanlage und die Küche sind abgängig.

Daher schlagen wir folgende Maßnahmen vor:

- Erneuerung der Wasser- und Stromleitungen
- Erneuerung der Heizungsanlage
- Einbau von Anschlüssen für moderne Kommunikationstechnik (Beamer) und in der Decke versenkbare Leinwand sowie W-LAN-Ausleuchtung des DGH im Zuge der Breitbandanschließung
- Erneuerung des Sanitärbereichs (Barrierefreiheit), Öffentliche Sanitäranlage
- gegebenenfalls Rückbau von „Bausünden" bzw. von nicht mehr erlaubten Baumaterialien (durch z. B. Neubewertung der Schadstoffemissionen oder der Feuergefährlichkeit)
- Einbau einer neuen Küchenzeile, einer neuen Heizungsanlage (gegebenenfalls Fußbodenheizung) und gegebenenfalls die Anpassung der Bodenbeläge an die Art der Raumerwärmung

Das Projekt könnte u. a. umfassen:

- Barrierefreie Gestaltung,
- Verwendung moderner Kommunikationstechnik,
- Abriss maroder Bausubstanz oder Rückbaumaßnahmen an ortsuntypischen Elementen,
- Ersatz, Neubau oder Anbau an ortsbildprägender Bausubstanz,
- Herstellung von Dorfgemeinschaftsanlagen/-räumen auch als Anbau/Teil von Feuerwehrhäusern,
- Erneuerung von Fenstern, Türen, Toren, Giebelverbretterungen und sonstigen Holzbauteilen.

Das Projekt dient der **Erhaltung einer dorfgemäßen Gemeinschaftseinrichtung, die geeignet ist, als Begegnungsstätte für die ländliche Bevölkerung das dörfliche Gemeinwesen, die soziale und kulturelle Infrastruktur zu stärken.**

3

"Warfendörfer in der Gemeinde Krummhörn" – Projektsteckbrief

Nach überschlägiger Ermittlung der genannten Einzelmaßnahmen belaufen sich die Kosten für das Dorfgemeinschaftshaus in Woltzeten auf ca. 579.411,00 € brutto (468.900,00 € netto).

Beteiligte/Akteure/Träger	Gemeinde Krummhörn, Landkreis Aurich (Bauaufsicht, Denkmalpflege), Vereine/AnwohnerInnen/Dorfgemeinschaft, Feuerwehren
Flächenverfügbarkeit	Gemeinde Krummhörn
Rahmenbedingungen	Baumaßnahmen an denkmalgeschützten Gebäuden sind frühzeitig mit der Denkmalpflege abzustimmen. Baugenehmigungen sind für einige Baumaßnahmen erforderlich.
Zeitplan	Ab 2019 möglich
Einordnung in Handlungsfeld	Verkehrsinfrastruktur und Erschließung (innerorts), Siedlungs- und Innenentwicklung, Gesellschaftliche Teilhabe (Ehrenamt und Vereinsleben), Demografischer Wandel
Beitrag zur Erreichung der folgenden Entwicklungsziele: • Alt und Jung leben im Einklang aktiv miteinander und unterstützen sich gegenseitig. • Viele Menschen sprechen die plattdeutsche Sprache. • Die Dorfregion ist für junge Familien attraktiv. • Die Dorfregion ist barrierefrei. Die mobile und öffentliche Infrastruktur ist barrierefrei gestaltet. • Die soziale Infrastruktur ist in allen Ortschaften vorhanden. • Alle Ortskerne sind attraktiv: eine ausreichende Versorgungsstruktur ist vorhanden und die Ortskerne sind belebt. • Die Vereine/Ehrenämter sind miteinander vernetzt, Alt und Jung arbeiten zusammen. • Das Leben und die Identität in den Orten sind erhalten (lebendige Ortschaften). • Ein aktives nachbarschaftliches Miteinander/Verhältnis ist gegeben. • Die Bürger und Bürgerinnen pflegen innerorts ein gutes Miteinander (soziale Wärme). • In der Dorfregion gibt es ausreichend Angebote für Jung und Alt und die notwendigen Räumlichkeiten/Treffpunkte sowie alternative Freizeitangebote. • SeniorInnen und Menschen mit Handicap sind gesellschaftlich integriert.	
Verbindung mit anderen Projektvorschlägen	Projektsteckbrief C 02 Sanierung des Dorfgemeinschaftshauses (innen und außen) Projektsteckbrief H 01 Dorfplatz und Dorfgemeinschaftshaus
Priorität im Arbeitskreis	B1

Priorität ist mit dem Arbeitskreis zu prüfen.

4

Aktualisierter Projektsteckbrief Dorfgemeinschaftshaus Woltzeten (Erhaltung einer dorfgemäßen Gemeinschaftseinrichtung)

"Warfendörfer in der Gemeinde Krummhörn" – Projektsteckbrief

Dorfgemeinschaftshaus und Spielplatz in Woltzeten 2018

Fotos Bestandsaufnahme am 05.05.2021

5

"Warfendörfer in der Gemeinde Krummhörn" – Projektsteckbrief

6

Aktualisierter Projektsteckbrief Dorfgemeinschaftshaus Woltzeten
(Erhaltung einer dorfgemäßen Gemeinschaftseinrichtung)

"Warfendörfer in der Gemeinde Krummhörn" – Projektsteckbrief

7

"Warfendörfer in der Gemeinde Krummhörn" – Projektsteckbrief

8

NWP Planungsgesellschaft mbH

Aktualisierter Projektsteckbrief Dorfgemeinschaftshaus Woltzeten
(Erhaltung einer dorfgemäßen Gemeinschaftseinrichtung)

"Warfendörfer in der Gemeinde Krummhörn" – Projektsteckbrief

9

"Warfendörfer in der Gemeinde Krummhörn" – Projektsteckbrief

10

Aktualisierter Projektsteckbrief Dorfgemeinschaftshaus Woltzeten
(Erhaltung einer dorfgemäßen Gemeinschaftseinrichtung)

"Warfendörfer in der Gemeinde Krummhörn" – Projektsteckbrief

11

"Warfendörfer in der Gemeinde Krummhörn" – Projektsteckbrief



12

Aktualisierter Projektsteckbrief Dorfgemeinschaftshaus Woltzeten
(Erhaltung einer dorfgemäßen Gemeinschaftseinrichtung)

"Warfendörfer in der Gemeinde Krummhörn" – Projektsteckbrief



"Warfendörfer in der Gemeinde Krummhörn" – Projektsteckbrief



Aktualisierter Projektsteckbrief Dorfgemeinschaftshaus Woltzeten
(Erhaltung einer dorfgemäßen Gemeinschaftseinrichtung)

"Warfendörfer in der Gemeinde Krummhörn" – Projektsteckbrief

15

1. Fragen des Arbeitskreises, Anregungen, Ergänzungen?

2. Gemeinsame Diskussion

über den Stellenwert des DGH Woltzeten, die Wirkungen für die Dorfregion und über die Region hinaus?

Aktuelle Priorität: **B 1**

3. Zukünftiges Nutzungskonzept

Darlegung und Ausarbeitung zur zukünftigen Nutzung des DGH Woltzeten und deren Außenanlagen.
(Arbeitskreismitglieder / Dorfgemeinschaft)

Umsetzungsstand der **geförderten Projekte** Trockenstrand / Erbsenbinderei-straße und Dorfgemeinschaftshaus Hamswehrum + Dorfplatz

Der Trockenstrand in Upleward ist ein beliebtes Ziel in der Ferienregion Krummhörn-Greetsiel. Dieser wurde im Jahr 2020 komplett saniert. Die Idee den Trockenstrand zu erneuern entstand im Rahmen des Förderprogramms „Dorferneuerung 7 Warfendörfer“ Auf dem Gelände sind nun zahlreiche neue Attraktionen enstanden, wie zum Beispiel ein Piratenschiff, Wasserspiele, eine neue Bühne, verschiedene Sitz- und Liegeflächen, ein **Volleyball** und ein **Beachsoccerfeld**.
Neben den neuen Spielgeräten ist ein Holzbohlenweg enstanden, der mit einem Rollstuhl befahrbar ist. (Quelle: greetsiel.de)

Umsetzungsstand der **geförderten Projekte** Trockenstrand / Erbsenbinderei-straße und Dorfgemeinschaftshaus Hamswehrum + Dorfplatz

Der Trockenstrand in Upleward ist ein beliebtes Ziel in der Ferienregion Krummhörn-Greetsiel. Dieser wurde im Jahr 2020 komplett saniert. Die Idee den Trockenstrand zu erneuern entstand im Rahmen des Förderprogramms „Dorferneuerung 7 Warfendörfer“ Auf dem Gelände sind nun zahlreiche neue Attraktionen enstanden, wie zum Beispiel ein Piratenschiff, Wasserspiele, eine neue Bühne, verschiedene Sitz- und Liegeflächen, ein **Volleyball** und ein **Beachsoccerfeld**.
Neben den neuen Spielgeräten ist ein Holzbohlenweg enstanden, der mit einem Rollstuhl befahrbar ist. (Quelle: greetsiel.de)

Umsetzungsstand der **geförderten Projekte** Trockenstrand / Erbsenbinderei-straße und Dorfgemeinschaftshaus Hamswehrum + Dorfplatz

Der Trockenstrand in Upleward ist ein beliebtes Ziel in der Ferienregion Krummhörn-Greetsiel. Dieser wurde im Jahr 2020 komplett saniert. Die Idee den Trockenstrand zu erneuern entstand im Rahmen des Förderprogramms „Dorferneuerung 7 Warfendörfer“ Auf dem Gelände sind nun zahlreiche neue Attraktionen enstanden, wie zum Beispiel ein Piratenschiff, Wasserspiele, eine neue Bühne, verschiedene Sitz- und Liegeflächen, ein **Volleyball** und ein **Beachsoccerfeld**.
Neben den neuen Spielgeräten ist ein Holzbohlenweg enstanden, der mit einem Rollstuhl befahrbar ist. (Quelle: greetsiel.de)

Umsetzungsstand der **geförderten Projekte** Trockenstrand / Erbsenbinderei-straße und Dorfgemeinschaftshaus Hamswehrum + Dorfplatz

Der Trockenstrand in Upleward ist ein beliebtes Ziel in der Ferienregion Krummhörn-Greetsiel. Dieser wurde im Jahr 2020 komplett saniert. Die Idee den Trockenstrand zu erneuern entstand im Rahmen des Förderprogramms „Dorferneuerung 7 Warfendörfer“ Auf dem Gelände sind nun zahlreiche neue Attraktionen enstanden, wie zum Beispiel ein Piratenschiff, Wasserspiele, eine neue Bühne, verschiedene Sitz- und Liegeflächen, ein **Volleyball** und ein **Beachsoccerfeld**.
Neben den neuen Spielgeräten ist ein Holzbohlenweg enstanden, der mit einem Rollstuhl befahrbar ist. (Quelle: greetsiel.de)

Zum Beispiel Veröffentlichung auf dem Instagramprofil Dorfregion „Warfendörfer der Gemeinde Krummhörn“

Umsetzungsstand der **geförderten Projekte**

Trockenstrand / Erbsenbindereistraße

Zum Beispiel Veröffentlichung auf dem Instagramprofil Dorfregion „Warfendörfer der Gemeinde Krummhörn“

Quelle: Gemeinde Krummhörn

Umsetzungsstand der **geförderten Projekte** Trockenstrand / Erbsenbinderei-straße und Dorfgemeinschaftshaus Hamswehrum + Dorfplatz

ÖFFENTLICHE TOILETTE HAMSWEHRUM DORFGEMEINSCHAFTSHAUS

KRUMMHÖRN HAMSWEHRUM

KONTAKT

Öffentliche Toilette Hamswehrum Dorfgemeinschaftshaus

Mittellohne 7
26736 Krummhörn Hamswehrum
Deutschland

Tel.: +49 49 23 / 916 0
E-Mail schreiben
Webseite besuchen

ÖFFNUNGSZEITEN

-aktuell geschlossen-
Öffnung ab voraussichtlich 01. April 2021

(Quelle: ostfriesland.travel)

Sondersitzung mit den Arbeitskreismitgliedern der Ortschaft Hamswehrum zum Dorfgemeinschaftshaus Hamswehrum + Dorfplatz (2020)

Umsetzungsstand der **geförderten Projekte**

Dorfgemeinschaftshaus Hamswehrum + Dorfplatz

Zum Beispiel Veröffentlichung auf dem Instagramprofil Dorfregion „Warfendörfer der Gemeinde Krummhörn“

Quelle: Gemeinde Krummhörn

AWO gemeinschaftliches Wohnen (Groothusen)

- Aktueller Stand der Bearbeitung?
- Problemstellungen?
- Unterstützung der Umsetzungsbegleitung (NWP) für eine mögliche Antragstellung 15.09.2021 / 2022?
- Organisation, zeitlicher Ablauf + Arbeitsplan, Abstimmungtermine:
  Video- oder Präsenzbesprechungen?

Private Antragsteller (Informationen und Ergebnisse)

Frau Aswegen berichtet von der „Tour de Krummhörn“

Antragstellung

- AWO gemeinschaftliches Wohnen (Groothusen)
- Private Antragsteller (informieren, beraten und unterstützen)

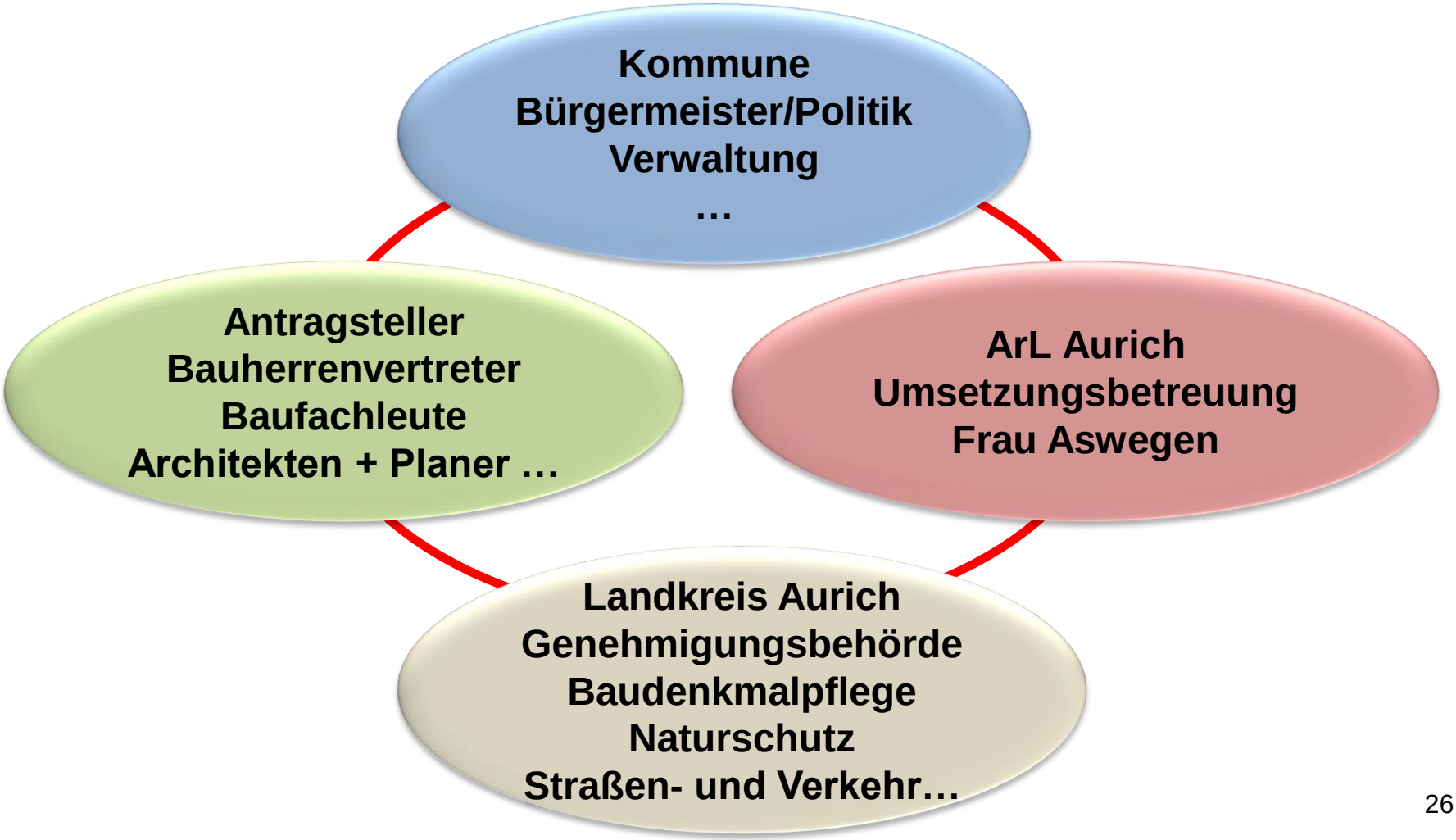

Kalender 2021

Bearbeitung und Vorbereitung der Anträge

Kalenderpedia
Informationen zum Kalender

Januar	Februar	März	April	Mai	Juni	Juli	August	September	Oktober	November	Dezember
1 Fr Neujahr	1 Mo 5	1 Mo 9	1 Do	1 Sa Tag der Arbeit	1 Di	1 Do	1 So	1 Mi	1 Fr	1 Mo Aller-heiligen 44	1 Mi
2 Sa	2 Di	2 Di	2 Fr Karfreitag	2 So	2 Mi	2 Fr	2 Mo 31	2 Do	2 Sa	2 Di	2 Do
3 So	3 Mi	3 Mi	3 Sa	3 Mo 18	3 Do Fron-leichnam	3 Sa	3 Di	3 Fr	3 So Tag der Dt. Einheit	3 Mi	3 Fr
4 Mo 1	4 Do	4 Do	4 So Ostern	4 Di	4 Fr	4 So	4 Mi	4 Sa	4 Mo 40	4 Do	4 Sa
5 Di	5 Fr	5 Fr	5 Mo Oster-montag 14	5 Mi	5 Sa	5 Mo 27	5 Do	5 So	5 Di	5 Fr	5 So
6 Mi Heilige Drei Könige	6 Sa	6 Sa	6 Di	6 Do	6 So	6 Di	6 Fr	6 Mo 36	6 Mi	6 Sa	6 Mo 49
7 Do	7 So	7 So	7 Mi	7 Fr	7 Mo 23	7 Mi	7 Sa	7 Di	7 Do	7 So	7 Di
8 Fr	8 Mo 6	8 Mo 10	8 Do	8 Sa	8 Di	8 Do	8 So	8 Mi	8 Fr	8 Mo 45	8 Mi
9 Sa	9 Di	9 Di	9 Fr	9 So Muttertag	9 Mi	9 Fr	9 Mo 32	9 Do	9 Sa	9 Di	9 Do
10 So	10 Mi	10 Mi	10 Sa	10 Mo 19	10 Do	10 Sa	10 Di	10 Fr	10 So	10 Mi	10 Fr
11 Mo 2	11 Do	11 Do	11 So	11 Di	11 Fr	11 So	11 Mi	11 Sa	11 Mo 41	11 Do	11 Sa
12 Di	12 Fr	12 Fr	12 Mo 15	12 Mi	12 Sa	12 Mo 28	12 Do	12 So	12 Di	12 Fr	12 So
13 Mi	13 Sa	13 Sa	13 Di	13 Do Christi Himmelfahrt	13 So	13 Di	13 Fr	13 Mo 37	13 Mi	13 Sa	13 Mo 50
14 Do	14 So	14 So	14 Mi	14 Fr	14 Mo 24	14 Mi	14 Sa	14 Di	14 Do	14 So	14 Di
15 Fr	15 Mo Rosen-montag 7	15 Mo 11	15 Do	15 Sa	15 Di	15 Do	15 So	15 Mi	15 Fr	15 Mo 46	15 Mi
16 Sa	16 Di	16 Di	16 Fr	16 So	16 Mi	16 Fr	16 Mo 33	16 Do	16 Sa	16 Di	16 Do
17 So	17 Mi	17 Mi	17 Sa	17 Mo 20	17 Do	17 Sa	17 Di	17 Fr	17 So	17 Mi	17 Fr
18 Mo 3	18 Do	18 Do	18 So	18 Di	18 Fr	18 So	18 Mi	18 Sa	18 Mo 42	18 Do	18 Sa
19 Di	19 Fr	19 Fr	19 Mo 16	19 Mi	19 Sa	19 Mo 29	19 Do	19 So	19 Di	19 Fr	19 So
20 Mi	20 Sa	20 Sa	20 Di	20 Do	20 So	20 Di	20 Fr	20 Mo 38	20 Mi	20 Sa	20 Mo 51
21 Do	21 So	21 So	21 Mi	21 Fr	21 Mo 25	21 Mi	21 Sa	21 Di	21 Do	21 So	21 Di
22 Fr	22 Mo 8	22 Mo 12	22 Do	22 Sa	22 Di	22 Do	22 So	22 Mi	22 Fr	22 Mo 47	22 Mi
23 Sa	23 Di	23 Di	23 Fr	23 So Pfingsten	23 Mi	23 Fr	23 Mo 34	23 Do	23 Sa	23 Di	23 Do
24 So	24 Mi	24 Mi	24 Sa	24 Mo Pfingst-montag 21	24 Do	24 Sa	24 Di	24 Fr	24 So	24 Mi	24 Fr Heiligabend
25 Mo 4	25 Do	25 Do	25 So	25 Di	25 Fr	25 So	25 Mi	25 Sa	25 Mo 43	25 Do	25 Sa 1. Weih-nachtstag
26 Di	26 Fr	26 Fr	26 Mo 17	26 Mi	26 Sa	26 Mo 30	26 Do	26 So	26 Di	26 Fr	26 So 2. Weih-nachtstag
27 Mi	27 Sa	27 Sa	27 Di	27 Do	27 So	27 Di	27 Fr	27 Mo 39	27 Mi	27 Sa	27 Mo 52
28 Do	28 So	28 So Beginn der Sommerzeit	28 Mi	28 Fr	28 Mo 26	28 Mi	28 Sa	28 Di	28 Do	28 So 1. Advent	28 Di
29 Fr		29 Mo 13	29 Do	29 Sa	29 Di	29 Do	29 So	29 Mi	29 Fr	29 Mo 48	29 Mi
30 Sa		30 Di	30 Fr	30 So	30 Mi	30 Fr	30 Mo 35	30 Do	30 Sa	30 Di	30 Do
31 So		31 Mi		31 Mo 22		31 Sa	31 Di		31 So Ende der Sommerzeit		31 Fr Silvester

© Kalenderpedia® www.kalenderpedia.de
Angaben ohne Gewähr

Abgabe der Antragsunterlagen bei NWP → Stichtag 15.09.

Antragsstichtage zur finanziellen Förderung

ZILE Richtlinie:	Fördertatbestand:
31.01. eines jeden Jahres	Maßnahme Kulturerbe
31.05. eines jeden Jahres	Maßnahme Kulturerbe
15.09. eines jeden Jahres	**Maßnahme Dorfentwicklung**
15.09. eines jeden Jahres	Maßnahme Basisdienstleistungen
15.09. eines jeden Jahres	Maßnahme ländlicher Tourismus
15.09. eines jeden Jahres	Maßnahme Kleinstunternehmen der Grundversorgung
30.09. eines jeden Jahres	Maßnahme Kulturerbe
30.04.2021 und 15.09.2021	*Abgabe von Leader-Projektskizzen beim Regionalmanagement "Nordseemarschen"*
31.05.	*Landesnahverkehrsgesellschaft Niedersachsen mbH (LNVG)*
o.S.	*Gemeindeverkehrsfinanzierungs-gesetz (GVFG)*

Wie hoch sind die Fördersätze?

	Zuwendungsempfänger	Zuschusssatz bis zu
DE-Pläne	Gemeinden und Gemeindeverbände:	75 %
Umsetzungs-begleitung	**Gemeinden und Gemeindeverbände:**	**75 %**
Investive Projekte	Gemeinden- und Gemeindeverbände:	43, 53, 63 % (+ 10)
	Gemeinnützige juristische Personen:	63 % (+ 10)
	Juristische Personen des öffentl. Rechts:	35 % (+ 10)
	Natürliche Personen, Pers.-Gesellschaften und juristische Personen **des Privatrechts:**	**25 % (30 %) (+ 5)**

Überprüfung des aktuellen Standes des Dorfentwicklungsplanes

- Was hat sich in der Dorfregion getan?
- Gibt es aktuelle Entwicklungen die wir wissen sollten?
- Haben sich neue Probleme, neue Situationen in den Ortschaften ergeben?

Projekte / Ideen

- Haben sich die Prioritäten bei bestimmten Projekten verändert?

- Gibt es neue Projektideen, die wir aufnehmen sollten?
- Gibt es Projekte, welches durch neue Rahmenbedingungen kurzfristig realisiert werden müssen? (Handlungsdruck)

Projektliste

- Überprüfen und Fortschreiben der Projektliste

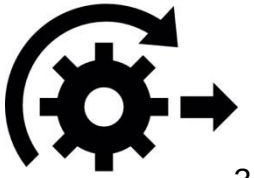

- Ziele mit den AK-Mitgliedern und der Gemeinde bennenen=

Prioritäre Projekte

- **Übersicht über die prioritären Projektvorschläge der Gemeinde Krummhörn**

Projektsteckbrief C 02	Sanierung des Dorfgemeinschaftshauses, Canum
Projektsteckbrief G 02	Erneuerung und Ausbau der Straßeninfrastruktur, Groothusen
Projektsteckbrief GK 01	Erneuerung und Ausbau der Erbsenbindereistraße, Upleward
Projektsteckbrief GK 02	Sanierung der Turnhalle, Jennelt
Projektsteckbrief GK 04	Bauhofgelände, Woquard
Projektsteckbrief GK 08	Neugestaltung des Trockenstrandes, Upleward
Projektsteckbrief H 01	Sanierung des Dorfgemeinschaftshauses und Erneuerung des Dorfplatzes, Hamswehrum
Projektsteckbrief K 01	Mobilitätskonzept und dazugehörige Projektideen, Dorfregion
Projektsteckbrief K 04	Sanierung und Erneuerung der Dorfgemeinschaftshäuser, Dorfregion
Projektsteckbrief K 13	Erneuerung der Straßenbeleuchtung, Dorfregion
Projektsteckbrief K 16	Sanierung und Erneuerung der Wander- und Radwege, Dorfregion
Projektsteckbrief K 17	Erneuerung und Ausbau Straßeninfrastruktur, Dorfregion
Projektsteckbrief K 20	Errichtung von Querungshilfen, Dorfregion
Projektsteckbrief U 02	Errichtung eines Dorfplatzes, Upleward
Projektsteckbrief Wol 01	Sanierung und Erneuerung des Dorfgemeinschaftshauses, Woltzeten

(B1)

Projektliste der Dorfregion „Warfendörfer der Gemeinde Krummhörn“

öffnen…

Überprüfung der prioritären Projekte

C 02	Canum: Sanierung des Dorfgemeinschaftshauses (innen und außen) (Erhaltung einer dorfgemäßen Gemeinschaftseinrichtung)
G 02	Groothusen: Verbesserung der Straßeninfrastruktur (Verbesserung der innerörtlichen Verkehsverhältnisse
GK 01	Upleward: Erneuerung und Ausbau der Erbsenbinderei-straße(Verbesserung innerörtlicher Verkehrsverhältnisse und der Aufenthaltsqualität von Straßen und Wegen)
GK 02	Jennelt: Sanierung der Sporthalle(Ausbau von Freizeit- und Naherholungseinrichtungen)
GK 04	Woquard: Bauhofgelände (Schaffung eines Mehrfunktionshauses einschließlich der gestalterischen Anpassung an das Ortsbild)
GK 08	Neugestaltung des Trockenstrandes in Upleward (Ausbau von Freizeit- und Nacherholungseinrichtungen)
H 01	Hamswehrum: Dorfplatz und Dorfgemeinschaftshaus (Erhaltung dorfgemäßer Gemeinschaftseinrichtungen)
K 01*	Mobilitätskonzept und -angebote
K 04	Modernisierung und Umgestaltung von Gebäuden mit gemeinschaftlicher Nutzung (Dorfgemeinschaftshäuser und Feuerwehrhäuser)
K 13*	Straßenbeleuchtung in den Ortschaften der Krummhörn (Verbesserung der innerörtlichen Verkehrsverhältnisse und Aufenthaltsqualität)
K 16	Erneuerung der Rad- und Wanderwege (Verbesserung der innerörtlichen Verkehrsverhältnisse und Aufenthaltsqualität)
K 17*	Verbesserung der innerörtlichen Verkehrsverhältnisse und der Aufenthaltsqualität von Straßen und Wegen
K 20	Querungshilfen an den Landes- und Kreisstraßen (Verbesserung der innerörtlichen Verkehrsverhältnisse)
U 02	Upleward: Errichtung bzw. Schaffung eines Dorfplatzes am Sportheim (Schaffung dorfgemäßer Gemeinschaftseinrichtungen, die geeignet sind, als Begegnungsstätte für die ländliche Bevölkerung das dörfl. Gemeinwesen zu stärken)
Wol 01	Woltzeten: Dorfgemeinschaftshaus (Erhaltung einer dorfgemäßen Gemeinschaftseinrichtung)

(* ohne Verortung in der Karte)

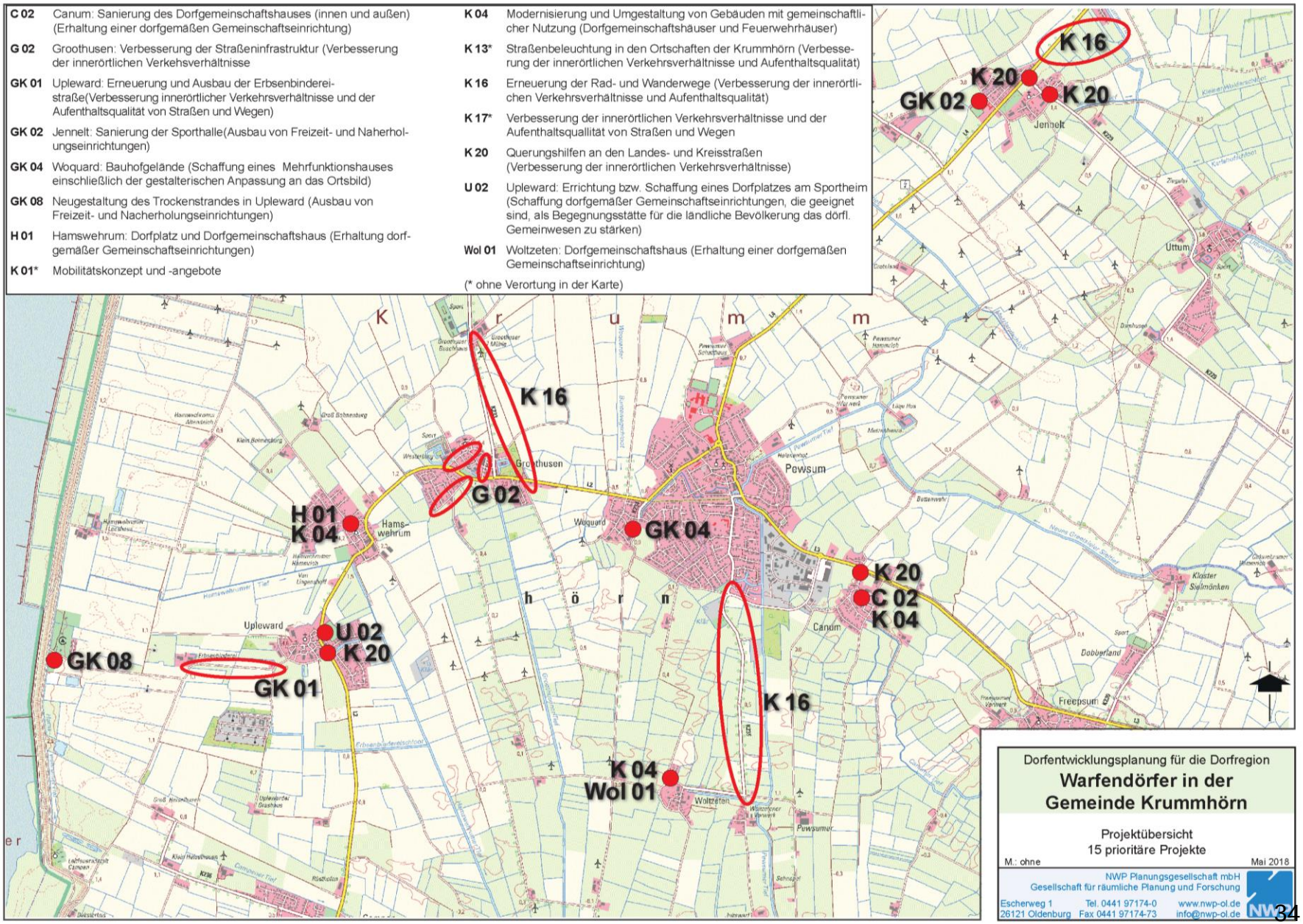

6. ZUSAMMENFASSUNG DER PROJEKTSTECKBRIEFE

In Zusammenarbeit mit dem Arbeitskreis und Gemeinde Krummhörn wurde eine Matrix mit Wünschen und Ideen erstellt. Im Sinne der ZILE-Richtlinie handelt es sich folglich um eine Projektliste. Diese wurde laufend aktualisiert und mit relevanten regionalen Akteuren abgestimmt.

Die Projekte der Dorfentwicklungsplanung entsprechen Förderbereichen des PFEIL-Programms Niedersachsen. Projekte sind gemäß der ZILE-Richtlinie alle konkreten Einzelprojekte, deren Förderung beantragt wird. Als Förderobjekte sind bauliche und förderfähige Anlagen einzustufen.

Alle Projekte sind anhand einer Bewertungsmatrix gemäß ihrer zeitlichen und räumlichen Reichweite (A 1 bis D 3, s.u.) einzustufen. Diese Kriterien zur Auswahl der prioritären Projekte und der eigenen Prioritätensetzungen im Dorfentwicklungsplan werden vom ArL vorgeben.

Das Vorhaben hat Bedeutung	und sollte kurzfristig umgesetzt werden	und sollte mittelfristig umgesetzt werden	und sollte langfristig umgesetzt werden
über die Dorfregion hinaus	A 1	A 2	A 3
für die Dorfregion	B 1	B 2	B 3
für das einzelne Dorf	C 1	C 2	C 3
nur für das lokale Projekt	D 1	D 2	D 3

Haben Sie Fragen?

Umsetzungsprogramm 2022

Dorfregion "Warfendörfer der Gemeinde Krummhörn"

- Dorfentwicklungsplanung ist die Absicht, die Entwicklung der Region aktiv und bewusst auszulösen mit einer bestimmten Richtung

- Die Gestaltung des Prozesses ist elementare Grundlage für das gezielte Erreichen der gewünschten Wirkung

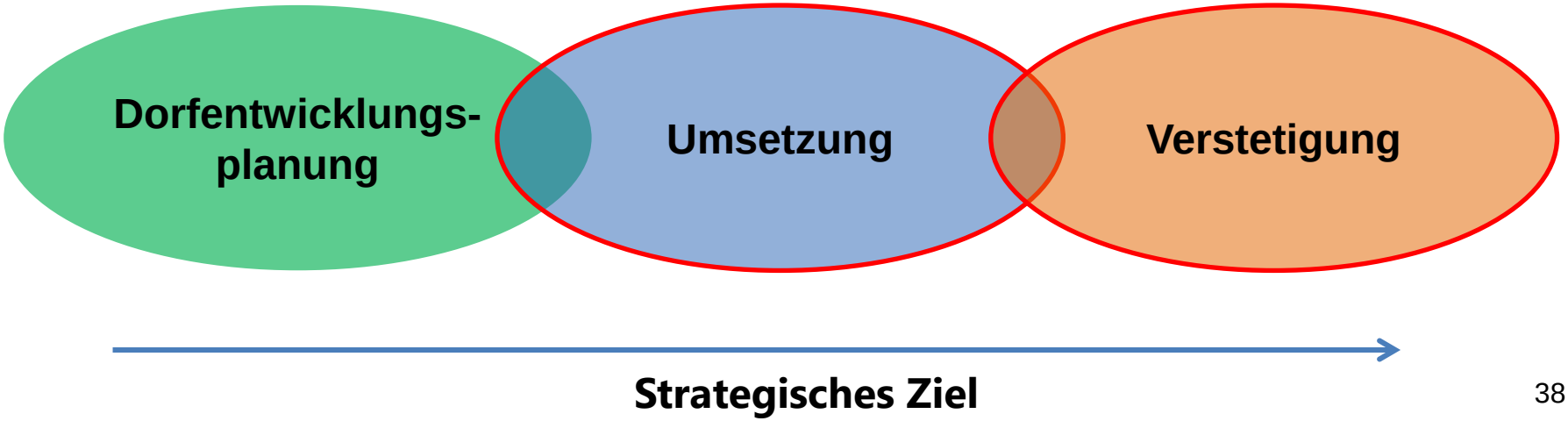

Leistungen im Umsetzungsprogramm

Berücksichtigung der aktuellen Rahmenbedingungen (Corona-Pandemie)

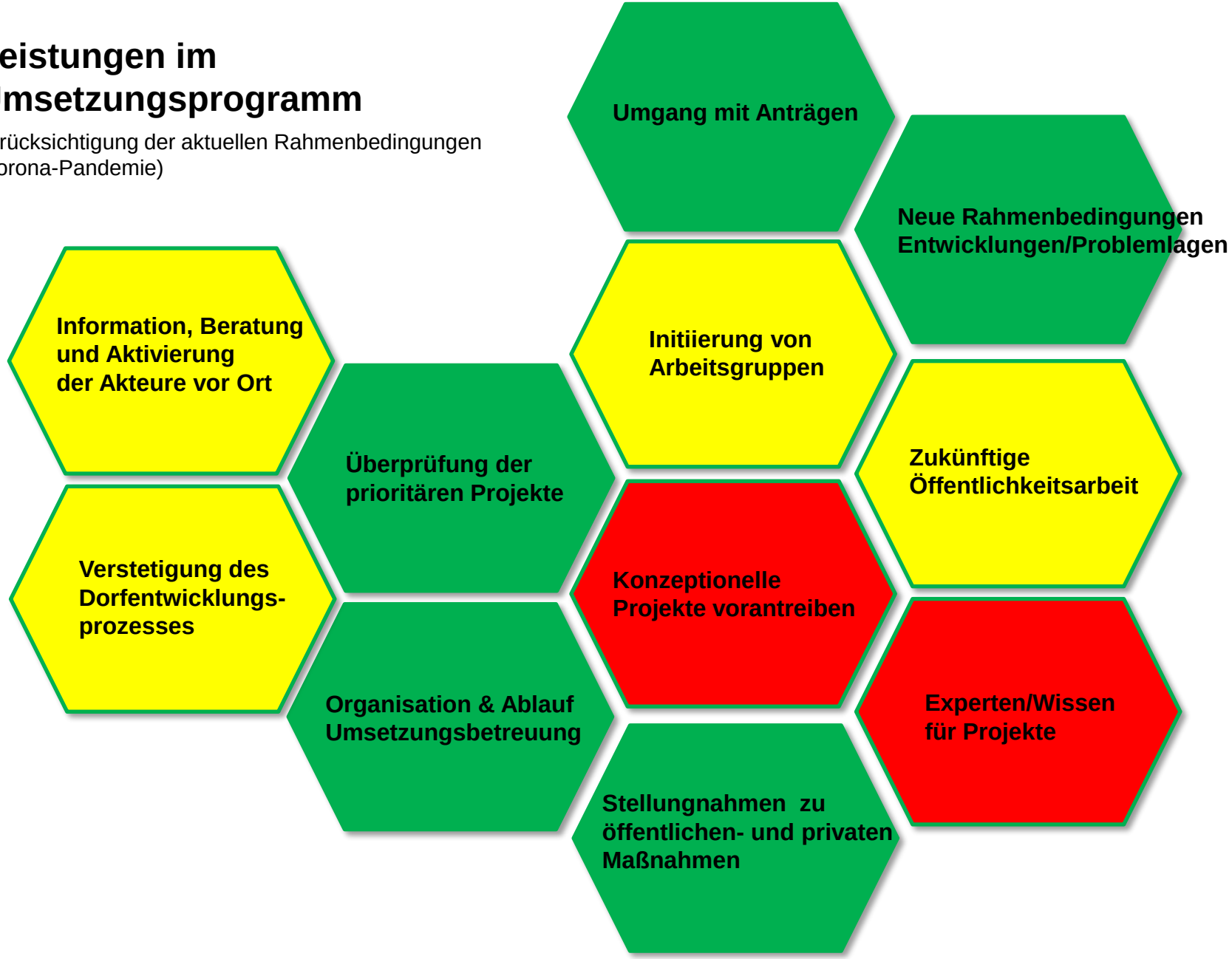

Leistungen im Umsetzungsprogramm

Berücksichtigung der aktuellen Rahmenbedingungen (Corona-Pandemie)

Umgang mit Anträgen

Neue Rahmenbedingungen Entwicklungen/Problemlagen

Information, Beratung und Aktivierung

Initiierung von

arbeit

ssen

Anregungen, Anmerkungen, Ergänzungen?

Herzlichen Dank für Ihre Aufmerksamkeit und kommen Sie gut nach Hause!

Anhang

Leistungsbild Umsetzungsbegleitung, Aktueller Stand der Umsetzung

Übersicht Dorfregion “Warfendörfer der Gemeinde Krummhörn“

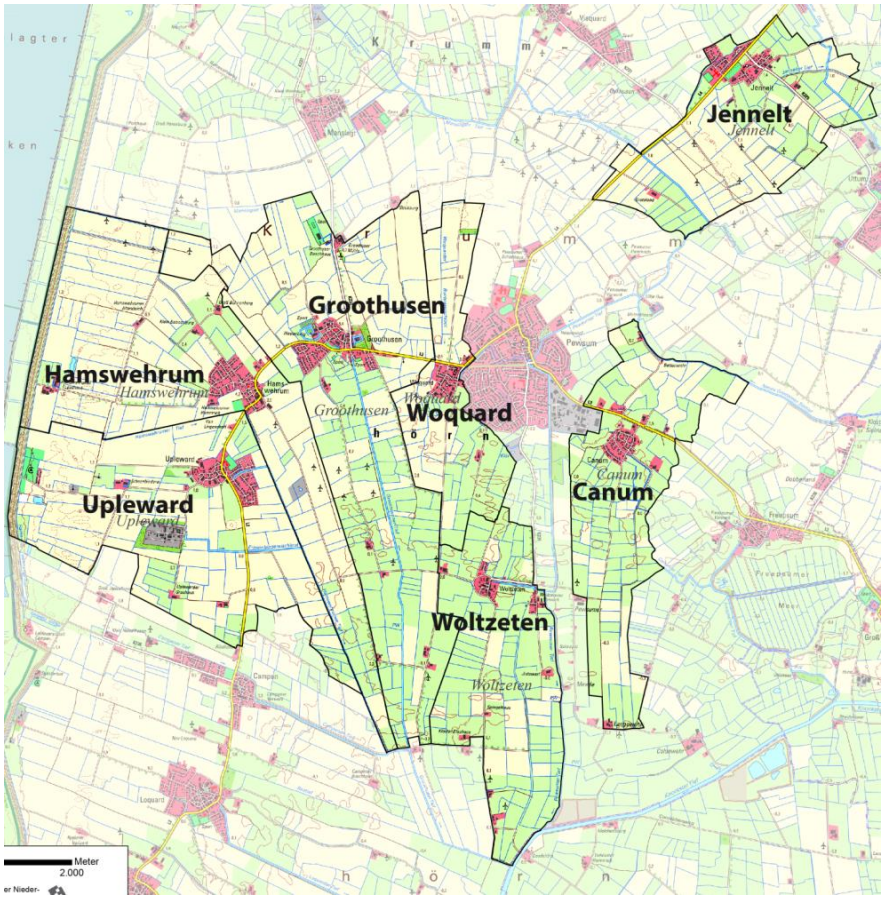

Dorfregion (Gesamt)

- 32,87 km² Fläche
- 2.436 EinwohnerInnen
- 74 EinwohnerInnen pro km²

ÜBERGEORDNETES LEITBILD

GEMEINSCHAFT durch überörtliche Zusammenarbeit.
“Auf zum neuen WIR“ – Krummhörner ZUKUNFT leben!

Leistungen im Umsetzungsprogramm

- Umgang mit Anträgen
- Neue Rahmenbedingungen Entwicklungen/Problemlagen
- Information, Beratung und Aktivierung der Akteure vor Ort
- Initiierung von Arbeitsgruppen
- Überprüfung der prioritären Projekte
- Zukünftige Öffentlichkeitsarbeit
- Verstetigung des Dorfentwicklungs-prozesses
- Konzeptionelle Projekte vorantreiben
- Organisation & Ablauf Umsetzungsbetreuung
- Experten/Wissen für Projekte
- Stellungnahmen zu öffentlichen und privaten Maßnahmen

Überprüfung der prioritären Projekte

C 02	Canum: Sanierung des Dorfgemeinschaftshauses (innen und außen) (Erhaltung einer dorfgemäßen Gemeinschaftseinrichtung)
G 02	Groothusen: Verbesserung der Straßeninfrastruktur (Verbesserung der innerörtlichen Verkehsverhältnisse
GK 01	Upleward: Erneuerung und Ausbau der Erbsenbinderei-straße(Verbesserung innerörtlicher Verkehrsverhältnisse und der Aufenthaltsqualität von Straßen und Wegen)
GK 02	Jennelt: Sanierung der Sporthalle(Ausbau von Freizeit- und Naherhol-ungseinrichtungen)
GK 04	Woquard: Bauhofgelände (Schaffung eines Mehrfunktionshauses einschließlich der gestalterischen Anpassung an das Ortsbild)
GK 08	Neugestaltung des Trockenstrandes in Upleward (Ausbau von Freizeit- und Nacherholungseinrichtungen)
H 01	Hamswehrum: Dorfplatz und Dorfgemeinschaftshaus (Erhaltung dorf-gemäßer Gemeinschaftseinrichtungen)
K 01*	Mobilitätskonzept und -angebote
K 04	Modernisierung und Umgestaltung von Gebäuden mit gemeinschaftli-cher Nutzung (Dorfgemeinschaftshäuser und Feuerwehrhäuser)
K 13*	Straßenbeleuchtung in den Ortschaften der Krummhörn (Verbesse-rung der innerörtlichen Verkehrsverhältnisse und Aufenthaltsqualität)
K 16	Erneuerung der Rad- und Wanderwege (Verbesserung der innerörtli-chen Verkehrsverhältnisse und Aufenthaltsqualität)
K 17*	Verbesserung der innerörtlichen Verkehrsverhältnisse und der Aufenthaltsquallität von Straßen und Wegen
K 20	Querungshilfen an den Landes- und Kreisstraßen (Verbesserung der innerörtlichen Verkehrsverhältnisse)
U 02	Upleward: Errichtung bzw. Schaffung eines Dorfplatzes am Sportheim (Schaffung dorfgemäßer Gemeinschaftseinrichtungen, die geeignet sind, als Begegnungsstätte für die ländliche Bevölkerung das dörfl. Gemeinwesen zu stärken)
Wol 01	Woltzeten: Dorfgemeinschaftshaus (Erhaltung einer dorfgemäßen Gemeinschaftseinrichtung)

(* ohne Verortung in der Karte)

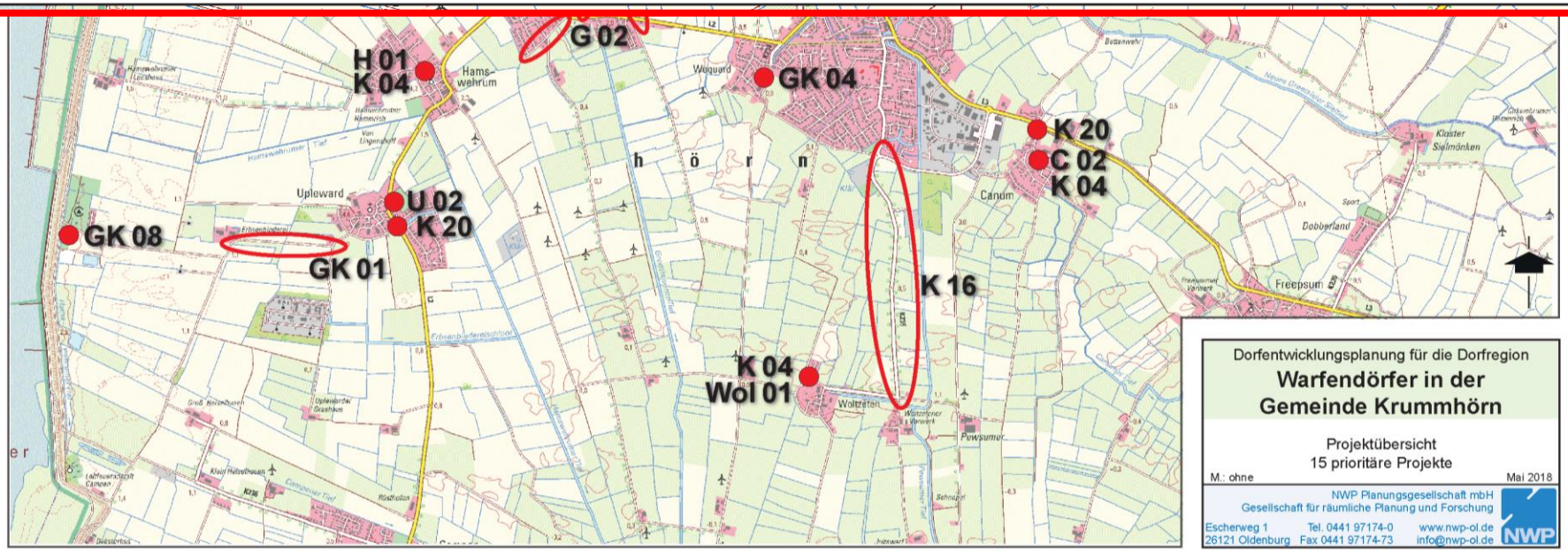

- Antragsunterlagen bekommen Sie im Internet
  unter *https://www.ml.niedersachsen.de*
  oder von Dirk Kaminski (NWP)

- Anmeldung von Beratung bei Frau Droll-Dannemann (Gemeinde)
  oder Dirk Kaminski (NWP)

- Abgabe der Antragsunterlagen ca. eine Woche vor dem 15.09.2019
  bei Frau Droll-Dannemann (Gemeinde Krummhörn)

Anmerkung: Die Gemeinde schickt die Antragsunterlagen mit Eingangsstempel, und Stellungnahme rechtzeitig weiter zum ArL Aurich

Haben Sie Fragen oder Anmerkungen?